



اداره کل میراث فرهنگی، صنایع دستی و گردشگری خراسان رضوی

عنوان نقشه:

پراکنش اقامتگاه های بومگردی

در حال بهره برداری

استان خراسان رضوی

راهنما



اقامتگاه بوم گردی



مرکز شهرستان



راه اصلی



مرز بخش



مرز شهرستان


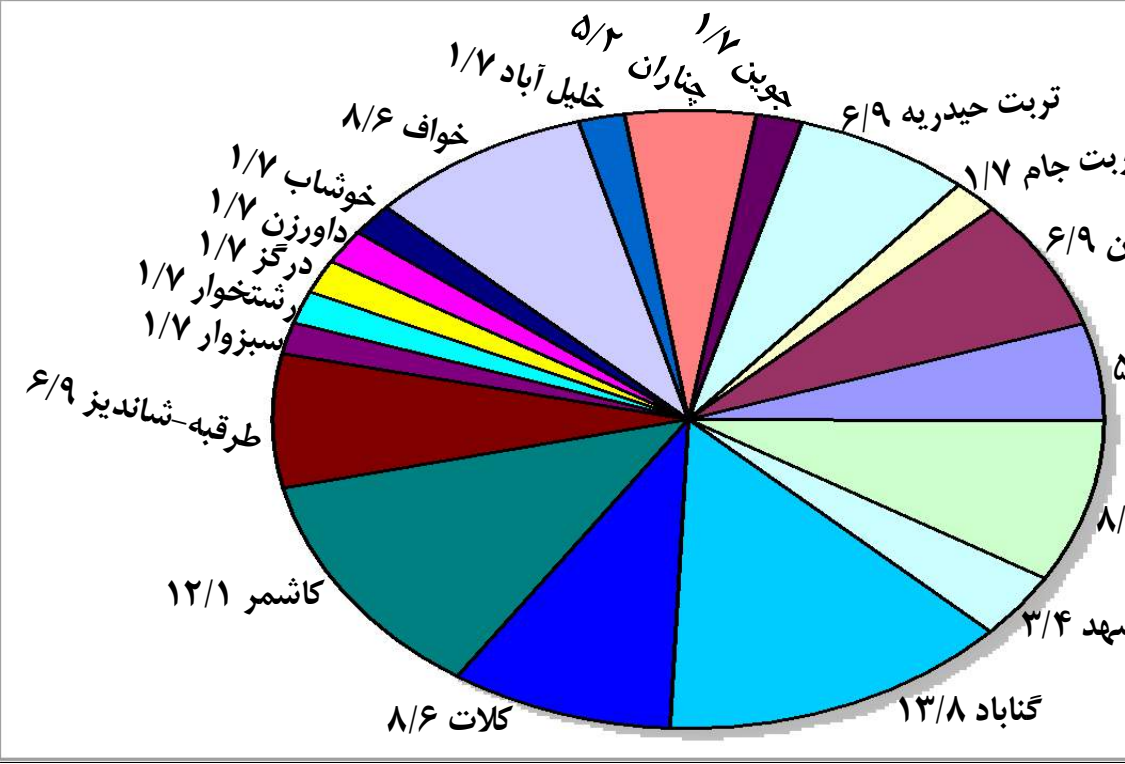


مرز استان



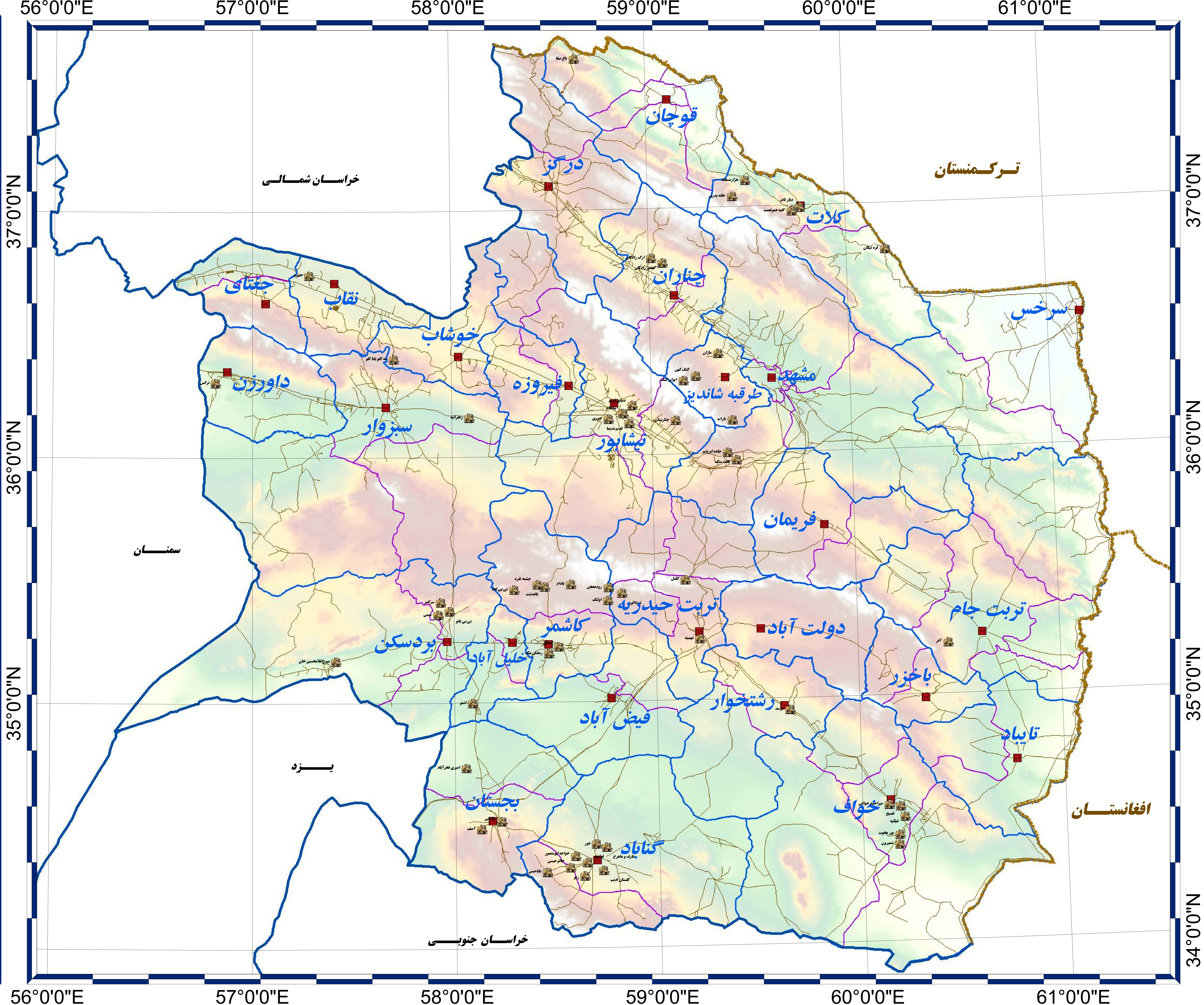
مرز بین المللی

| شهرستان | تعداد | درصد |
|-------------|-------|------|
| چهاران | ۳ | ۵.۲ |
| مشهد | ۲ | ۳.۴ |
| گناباد | ۸ | ۱۳.۸ |
| کلات | ۵ | ۸.۶ |
| نیشابور | ۵ | ۸.۶ |
| طوقه-شاندیز | ۴ | ۶.۹ |
| بردسکن | ۴ | ۶.۹ |
| کاشمر | ۱ | ۱.۷ |
| سبزوار | ۱ | ۱.۷ |
| خوشاب | ۱ | ۱.۷ |
| کاشغر | ۷ | ۱۲.۱ |
| جوین | ۱ | ۱.۷ |
| تربت حیدریه | ۴ | ۶.۹ |
| قطیف آباد | ۱ | ۱.۷ |
| بجستان | ۳ | ۵.۲ |
| کلات | ۵ | ۸.۶ |
| تربت جام | ۱ | ۱.۷ |
| رشتخوار | ۱ | ۱.۷ |
| فرنگ | ۱ | ۱.۷ |



0 10 20 40 60 80 Kilometers

Projected Coordinate System WGS_1984 Zone 40_41
Date Saved: 06/22/2019
GIS
فهرسی



56°0'0"E

57°0'0"E

58°0'0"E

59°0'0"E

60°0'0"E

61°0'0"E

37°0'0"N

36°0'0"N

35°0'0"N

37°0'0"N

36°0'0"N

35°0'0"N

56°0'0"E

57°0'0"E

58°0'0"E

59°0'0"E

60°0'0"E

61°0'0"E

34°0'0"N